



Prefeitura Municipal de Itanhaém

Estância Balneária

Estado de São Paulo

GP 586/2023

Itanhaém, 5 de outubro de 2023.

Senhor Presidente,

Em atenção aos termos do Requerimento nº 220, de 2023, de autoria do ilustre Vereador Rutinaldo Bastos, junto ao presente estou encaminhando a essa E. Casa Legislativa as informações prestadas pela Secretaria de Trânsito e Segurança Municipal.

Sendo o que me cumpria informar, renovo a Vossa Excelência os protestos de minha alta consideração.

Atenciosamente,

TIAGO RODRIGUES CERVANTES
Prefeito Municipal

Ao
Excelentíssimo Senhor
Vereador Fernando da Silva Xavier de Miranda
DD. Presidente da Câmara Municipal de Itanhaém



Autenticar documento em <https://camafazeropapel.itanhaem.sp.leg.br/autenticidade> com o identificador 360039003400390036003A005000, Documento assinado digitalmente conforme MP nº 2.200-2/2001, que institui a Infra-estrutura de Chaves Públicas Brasileira - ICP-Brasil.

Recol. em
30.10.23
342.23
1

Memorando nº 302/2023

Data: 03/10/2023

PARA: Secretaria de Relações Institucionais	Sr. Renato Lancellotti
DE: Secretaria de Transito, Segurança e Transportes	Sr. Milton Saldiba Passareli de Campos Junior

Assunto: Requerimento nº 220/2023–Câmara Municipal de Itanhaém

Acusamos o recebimento do presente requerimento, e passamos a responder as solicitações de informações concernentes ao transporte público municipal, a seguir:

1. A administração municipal não determinou a suspensão da linha de ônibus Oásis/UPA, foi feito e tão somente a adequação da linha Gaivota via cíbratel/Oásis, sendo que, os dois bairros tinham linhas com destino a Rodoviária/UPA, e que pelo tempo de viagem e rotas, estavam sobrepondo os horários com as outras linhas do mesmo trajeto, e o que fizemos foi:
 - * Colocar quatro ônibus fazendo a linha Gaivota via cíbratel/Oásis, tendo um intervalo constante de trinta minutos a cada viagem, reduzindo drasticamente os atrasos e as reclamações dos usuários dos bairros, já que cerca de noventa por cento destes utilizam a rota atual.
 - * Nas linhas que antes faziam o trajeto até o UPA, os usuários tem a opção da **integração** (bilhete único) sem o pagamento de outra passagem, no centro ou qualquer outro ponto de parada através do **cartão** que é disponibilizado gratuitamente pela concessionária, sendo a recarga do mesmo podendo ser feita na loja da concessionária, pelo aplicativo ou Whatsapp.



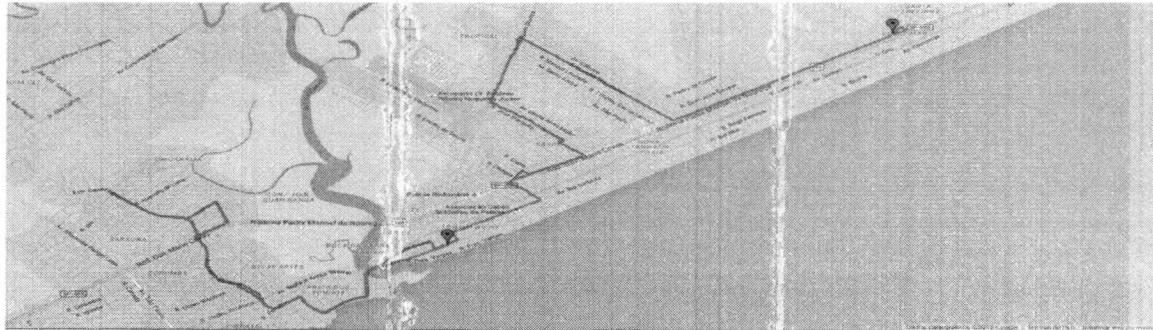


PREFEITURA MUNICIPAL DE ITANHAÉM

Estado de São Paulo

LINHAS DO SISTEMA DE TRANSPORTE COLETIVO

1 – Linha 01



01 – DIAMETRAL- IDA: (4º Agência) R. Marginal - R. Padre Theodoro Ratisbone - Av. Cabuçu - Estrada Coronel Joaquim Branco - R. Ver. Jose Santino de Souza - R. Otacílio Dantas - Av. Marginal - Av. Jaime de Castro - Av. Rui Barbosa - R. Cesário de Bastos - Av. Condessa de Vimieiros - Av. Washington Luiz - R. Antônio Olívio de Araújo - Av. João Batista Leal - Ponte - Av. Pres. Kennedy - Av. Vicente de Carvalho - Av. Roberto Iwakchi Uruguchi - R. Peruíbe - R. dos Fundadores - Av. 31 de Março/Harry Forssell - Estr. Gentil Perez - R. Antonio Assunção - R. Orlando Diz - Av. Paulo Jose Morais - Estrada Gentil Perez (Escola Rogê). **VOLTA:** (Escola Rogê) Estrada Gentil Perez - R. Antonio Assunção Filho - R. Orlando Diz - Av. Paulo José Morais - Rua Jose Ernesto Bechelli - Av. Valter Muler - Rua Vereador Angelino Bortoli - Av. Harry Forssell - Av. Almeida - R. Dos Fundadores - R. Peruíbe - R. Roberto Iwakchi Araguchi - Av. Vicente de Carvalho - Av. Pres. Kennedy - Ponte - Av. Washington Luiz - Av. Condessa de Vimieiros - R. Leopoldino de Araujo - Av. Rui Barbosa - Av. Jaime de Castro - R. Olimpia - R. Acre - R. Emídio de Souza - Marginal - R. Ver. João de Almeida Baptista - R. Cap. Arnaldo Valente - R. Otacílio Dantas - R. Ver. José Santino de Souza - Estr. Cel. Joaquim Branco - Av. Cabuçu - R. Padre Theodoro Ratisbone - R. Marginal (4º Agência).

Dia Útil		Sábado		Domingo	
4ª Agência	Cesp	4ª Agência	Cesp	4ª Agência	Cesp
06:00	06:00	06:00	06:00	07:00	07:00
07:00	07:00	07:00	07:00	08:00	08:00
08:00	08:00	08:00	08:00	09:00	09:00
09:00	09:00	09:00	09:00	10:00	10:00
10:00	10:00	10:00	10:00	11:00	11:00
11:00	11:00	11:00	11:00	12:00	12:00
12:00	12:00	12:00	12:00	13:00	13:00
13:00	13:00	13:00	13:00	14:00	14:00
14:00	14:00	14:00	14:00	15:00	15:00
15:00	15:00	15:00	15:00	16:00	16:00
16:00	16:00	16:00	16:00	17:00	17:00
17:00	17:00	17:00	17:00	18:00	18:00
18:00	18:00	18:00	18:00	19:00	19:00
19:00	19:00	19:00	19:00	20:00	20:00
20:00	20:00	20:00	20:00	21:00	21:00
21:00	21:00	21:00	21:00	22:00	22:00
22:00	22:00	22:00	22:00	23:00	
23:00	23:00	23:00	23:00		

Linha-01

Distancia 4º Agência a Cesp: 19,50km

Distancia Cesp a 4º Agência: 19,17km

Total da Viagem: (Ida + Volta): 38,67km

Frota Operacional: 2 veículos - Modelo: ônibus básico



Autenticar documento em <https://camarazeropapel.itanhaem.sp.leg.br/autenticidade> com o identificador 360039003400390036003A005000, Documento assinado digitalmente conforme MP nº 2.200-2/2001, que institui a Infra-estrutura de Chaves Públicas Brasileira - ICP-Brasil.






PREFEITURA MUNICIPAL DE ITANHAÉM

Estado de São Paulo

2 – Linha 03



03 – DIAMETRAL - IDA: Cemitério (Coronel) - Estrada Gentil Perez - R. São Pedro - R. São Paulo - R. José João Bechir - R. 43 - R. Orlando Diz - Av. Prof. Vicente Caetano de Lima – Trevo Cesp - Av. Jose Ernesto Bechelli – Av. Valter Muler – Rua Ver. Angelino Bortoli - Av. Harry Forssell - Av. Almeida Jr. - R. Dos Fundadores - R. Peruíbe - R. Roberto Iwakchi Araguchi - Av. Vicente de Carvalho - Av. Pres. Kennedy - Ponte - Av. Washington Luiz - Av. Condessa de Vimieiros - R. Leopoldino de Araujo - Av. Rui Barbosa (Retorno CMTEEC) - R. João Mariano Ferreira - R. Marginal - Av. Ary Carneiro de Saraiva - R. Padre Manoel da Nóbrega (Retorno na Divisa) - R. Marginal(Divisa). **VOLTA:** (Divisa)R. Marginal - R. Padre Theodoro Ratisbone - Rod. Padre Manoel da Nóbrega - Av. Josefa Diegues Ataulo - Av. Rio de Janeiro - R. Quinze - R. Marginal - Av. Jaime de Castro - Av. Rui Barbosa - R. Cesário de Bastos - Av. Condessa de Vimieiros - Av. Washington Luiz - R. Antônio Olívio de Araújo - Av. João Batista Leal - Ponte - Av. Pres. Kennedy - Av. Vicente de Carvalho - Av. Roberto Iwakchi Araguchi - R. Peruíbe - R. dos Fundadores - Av. 31 de Março/Harry Forssell - Estr. Gentil Perez - R. Antonio Assunção Filho - R. Quarenta e Três - R. Jose João Bechir - R. São Paulo - R. São Pedro - Estr. Gentil Perez - Cemitério (Coronel).

Dia Útil		Sábado		Domingo	
Cesp	Loty	Cesp	Loty	Cesp	Loty
06:30	06:30	06:30	06:30	06:30	06:30
07:30	07:30	07:30	07:30	07:30	07:30
08:30	08:30	08:30	08:30	08:30	08:30
09:30	09:30	09:30	09:30	09:30	09:30
10:30	10:30	10:30	10:30	10:30	10:30
11:30	11:30	11:30	11:30	11:30	11:30
12:30	12:30	12:30	12:30	12:30	12:30
13:30	13:30	13:30	13:30	13:30	13:30
14:30	14:30	14:30	14:30	14:30	14:30
15:30	15:30	15:30	15:30	15:30	15:30
16:30	16:30	16:30	16:30	16:30	16:30
17:30	17:30	17:30	17:30	17:30	17:30
18:30	18:30	18:30	18:30	18:30	18:30
19:30	19:30	19:30	19:30	19:30	19:30
20:30	20:30	20:30	20:30	20:30	20:30
21:30	21:30	21:30	21:30	21:30	21:30
22:30	22:30	22:30	22:30	22:30	22:30
23:30	23:30	23:30	23:30		

Linha- 03

Distancia: Cesp ao Loty: 16,05km

Distancia: Loty a Cesp: 14,55km

Total da Viagem: (Ida + Volta): 30,60 km

Frota Operacional: 2 veículos – Modelo: ônibus básico



Autenticar documento em <https://camarazeropapel.itanhaem.sp.leg.br/autenticidade> com o identificador 360039003400390036003A005000, Documento assinado digitalmente conforme MP nº 2.200-2/2001, que institui a Infra-estrutura de Chaves Públicas Brasileira - ICP-Brasil.

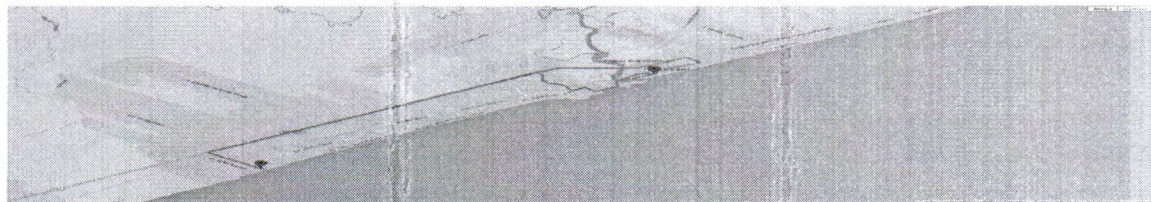




PREFEITURA MUNICIPAL DE ITANHAÉM

Estado de São Paulo

3 – Linha 05



05 – CIRCULAR: (Saída/Praia) Flácides Ferreira – R. Marginal - Rodovia Padre Manoel da Nóbrega – R. Jordão Brambilla (Trevo da Cesp) – R. Jose Ernesto Bechelli – Rodovia Padre Manoel da Nóbrega - R. Valdemar Biler Brandão - Av. Jaime de Castro - Av. Rui Barbosa - Rua Cesário Bastos – Av. Condessa de Vimieiros(Banco Brasil) – (Volta) Av. Washington Luiz - Rua Antonio Olívio de Araújo Moreira - Rua João Batista Leal - Ponte - Av. Presidente Kennedy - Av. Vicente de Carvalho - Rua Roberto Iwakchi Araguchi - Av. Peruibe - Rua dos Fundadores - Av. Harry Forssell(Rodoviária) - Av. Professor Vicente Caetano Lima - Rodovia Padre Manoel da Nóbrega - Marginal – Av. Flácides Ferreira (Praia).

Dia Útil		Sábado		Domingo	
Gaivota/Via Pista	Centro	Gaivota/ViaPista	Centro	Gaivota/ViaPista	Centro
05:50	06:20	05:50	06:20	07:00	07:30
06:20	06:50	06:20	06:50	07:30	08:10
07:00	07:30	07:00	07:30	08:10	08:40
07:30	08:10	07:30	08:10	08:50	09:20
08:10	08:40	08:10	08:40	09:20	09:50
08:50	09:20	08:50	09:20	10:00	10:30
09:20	09:50	09:20	09:50	10:30	11:00
10:00	10:30	10:00	10:30	11:10	11:40
10:30	11:00	10:30	11:00	11:40	12:10
11:10	11:40	11:10	11:40	12:20	12:50
11:40	12:10	11:40	12:10	12:50	13:20
12:20	12:50	12:20	12:50	13:40	14:20
12:50	13:20	12:50	13:20	14:00	14:30
13:40	14:20	13:40	14:20	14:50	15:20
14:00	14:30	14:00	14:30	15:10	15:40
14:50	15:20	14:50	15:20	16:00	16:30
15:10	15:40	15:10	15:40	16:20	16:50
16:00	16:30	16:00	16:30	17:10	17:40
16:20	16:50	16:20	16:50	17:30	18:00
17:10	17:40	17:10	17:40	18:20	18:50
17:30	18:00	17:30	18:00	18:40	19:10
18:20	18:50	18:20	18:50	19:30	20:00
18:40	19:10	18:40	19:10	19:50	20:20
19:30	20:00	19:30	20:00	20:40	21:10
19:50	20:20	19:50	20:20	21:00	21:30
20:40	21:10	20:40	21:10	21:50	22:20
21:00	21:30	21:00	21:30		
21:50	22:20	21:50	22:20		
22:30	23:00	22:30			
23:00					

Linha- 05 – (Saída da Praia sentido Centro/Praia)
Total da Viagem - Ida + Volta: 35,32km

Distancia da Viagem: (Ida:18,19km - Volta:17,13km)
Frota Operacional: 2 veículo – Modelo: ônibus básico



Autenticar documento em <https://camarazeropapel.itanhaem.sp.leg.br/autenticidade> com o identificador 360039003400390036003A005000, Documento assinado digitalmente conforme MP nº 2.200-2/2001, que institui a Infra-estrutura de Chaves Públicas Brasileira - ICP-Brasil.

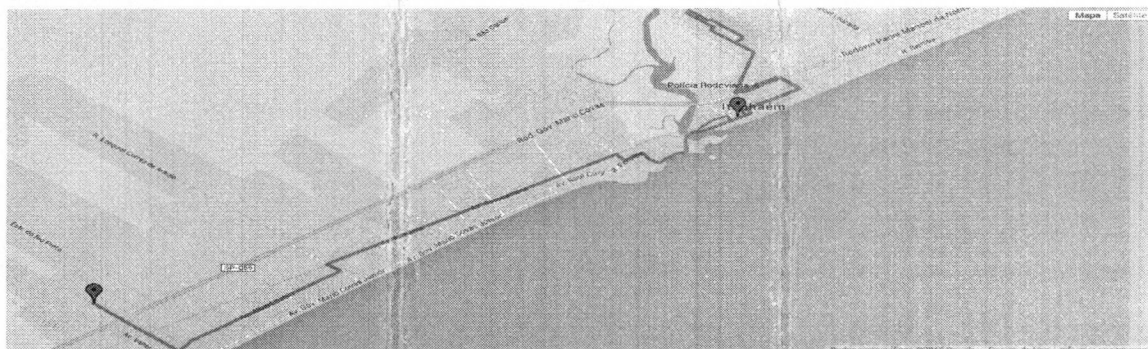




PREFEITURA MUNICIPAL DE ITANHAÉM

Estado de São Paulo

4 – Linha 06



06 – DIAMETRAL - IDA: (Rua Niterói) Av. Flacides Ferreira - R. Curitiba - R. Albert Sabin - Av. Clara Martins - Av. Chile - Rua Aroeira - Marginal - Av. Sorocabana - R. Pedro Américo - R. dos Fundadores - R. Peruíbe - R. Roberto Iwakchi Araguchi - Av. Vicente de Carvalho - Av. Pres. Kennedy - Ponte - Av. Washington Luiz - Av. Condessa de Vimieiros - R. Leopoldino de Araujo - Av. Rui Barbosa - Av. Jaime de Castro (Viaduto)- Marginal – (Av. Alberto Simões) - Av. Jose Batista Campos - R. Emídio de Souza - R. João Candido de Souza – **VOLTA:** R. Estanislau Jeronimo - R. Rita Prado da Silva - R. Emídio de Souza - Av. Jose Batista Campos - Praça Anchieta - R. João Mariano Ferreira – Av. Valdemar Biler Brandão - Av. Jaime de Castro - Av. Rui Barbosa - R. Cesário Bastos - Av. Condessa de Vimieiros - Av. Washington Luiz - R. Antonio Olívio de Araújo - Av. João Batista Leal - Ponte - Av. Pres. Kennedy - Av. Vicente de Carvalho - R. Roberto Iwakchi Araguchi - R. Peruíbe - R. dos Fundadores - R. Pedro Américo - Marginal - Av. Sorocabana - Marginal - Rua Aroeira - Av. Chile - Av. Clara Martins - R. Albert Sabin - R. Curitiba - Av. Flacides Ferreira (Rua Niterói).

Dia Útil		Sábado		Domingo	
Gaivotas	Oasis	Gaivotas	Oasis	Gaivotas	Oasis
06:00	06:00	06:00	06:00	07:00	07:00
07:00	07:00	07:00	07:00	08:00	08:00
08:00	08:00	08:00	08:00	09:00	09:00
09:00	09:00	09:00	09:00	10:00	10:00
10:00	10:00	10:00	10:00	11:00	11:00
11:00	11:00	11:00	11:00	12:00	12:00
12:00	12:00	12:00	12:00	13:00	13:00
13:00	13:00	13:00	13:00	14:00	14:00
14:00	14:00	14:00	14:00	15:00	15:00
15:00	15:00	15:00	15:00	16:00	16:00
16:00	16:00	16:00	16:00	17:00	17:00
17:00	17:00	17:00	17:00	18:00	18:00
18:00	18:00	18:00	18:00	19:00	19:00
19:00	19:00	19:00	19:00	20:00	20:00
20:00	20:00	20:00	20:00	21:00	21:00
21:00	21:00	21:00	21:00	22:00	22:00
22:00	22:00	22:00	22:00		
23:00	23:00	23:00	23:00		

Linha- 06
Distancia Gaivotas ao Oasis: 21,57km
Distancia Oasis ao Gaivotas: 21,71km
Total da Viagem: (Ida + Volta): 43,28km
Frota Operacional: 2 veículos – Modelo: ônibus básico



Autenticar documento em <https://camarazeropapel.itanhaem.sp.leg.br/autenticidade> com o identificador 360039003400390036003A005000, Documento assinado digitalmente conforme MP nº 2.200-2/2001, que institui a Infra-estrutura de Chaves Públicas Brasileira - ICP-Brasil.

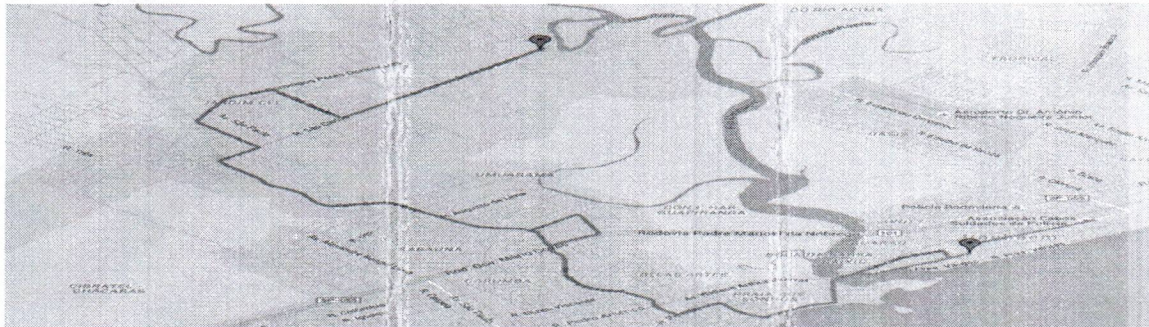




PREFEITURA MUNICIPAL DE ITANHAÉM

Estado de São Paulo

5 – Linha 10



10-1 – VIA CDHU – CIRCULAR - IDA: (Rio)Av. Conceição de Itanhaém - Av. Coronel Seckler - Av. Domingo Perez Domingues – Rua Manoel Francisco Canicais Filhos - Av. Brasília Seckler - Av. Conceição de Itanhaém - Estrada Gentil Perez - R. Antônio Assunção Filho – Rua Ver. João Bechir - Av. Prof. Vicente Caetano de Lima – Rua Jose Ernesto Bechelli – Av. Valter Muller – Rua Vereador Angelino de Bortoli - Av. Harry Forssell - Av. Almeida Jr. - R Dos Fundadores - R. Peruíbe - R. Roberto Iwakchi Araguchi - Av. Vicente de Carvalho - Av. Presidente Kennedy - Ponte - Av. Demerval Pereira Leite - Av. Washington Luiz - Av. Condessa de Vimieiros - R. Leopoldino de Araújo - Av. Rui Barbosa/Fórum. **VOLTA:** Fórum/Av. Rui Barbosa - R. Cesário de Bastos - Av. Condessa de Vimieiros - Av. Washington Luiz - R. Antônio Olívio de Araújo - R. João Batista Leal - Ponte - Av. Presidente Kennedy - Av. Vicente de Carvalho - R. Roberto Iwachi Araguchi - R. Peruíbe - R. Dos Fundadores – Av. Harry Forssell - Estrada Gentil Perez - R. Antônio Assunção Filho - Av. Orlando Diz - Av. Prof. Vicente Caetano de Lima - Estrada Gentil Perez - Av. Conceição de Itanhaém(Rio).

10-2 – VIA IEMANJÁ – RADIAL - IDA: (Rio)Av. Conceição de Itanhaém - Av. Coronel Seckler - Av. Domingo Perez Domingues – Rua Manoel Francisco Canicais Filhos - Av. Brasília Seckler - Av. Conceição de Itanhaém - Estrada Gentil Perez (Escola Rogê) - R. Mathias de Almeida - R. Manoel Silveira - R. Gino Arduini - R. Silvino Ferreira - R Gimirim - R. Jardimópolis - Rua Bartira – Rua Guaraciaba – Rua Jupira - Av. Prof. Vicente Caetano de Lima – Rua Josué Rodrigues Valente - R. Maranata - Trevo da Cesp – Rua Jose Ernesto Bechelli (UPA) – Av. Valter Muller – Rua Vereador Angelino de Bortoli - Av. Harry Forssell - Av. Almeida Jr. - R Dos Fundadores - R. Peruíbe - R. Roberto Iwakchi Araguchi - Av. Vicente de Carvalho - Av. Presidente Kennedy - Ponte - Av. Demerval Pereira Leite - Av. Washington Luiz - Av. Condessa de Vimieiros - R. Leopoldino de Araújo - Av. Rui Barbosa/Fórum. **VOLTA:** Fórum/Av. Rui Barbosa - R. Cesário de Bastos - Av. Condessa de Vimieiros - Av. Washington Luiz - R. Antônio Olívio de Araújo - R. João Batista Leal - Ponte - Av. Presidente Kennedy - Av. Vicente de Carvalho - R. Roberto Iwachi Araguchi - R. Peruíbe - R. Dos Fundadores – Av. 31 de Março/Av. Harry Forssell - (Trevo da Cesp) - Av. Prof. Caetano Vicente Lima - R. Jupira - R. Guaraciaba - R. Bartira - R. Jardimópolis - R. Gimirim - R. B - R. Manoel A. dos Santos - R. Gino Arduine - R. Manoel Silveira - R. Alfredo Simões Dias - Estrada Gentil Perez (Escola Rogê) - Av. Conceição de Itanhaém(Rio).

Dia Útil		Sábado		Domingo	
Equitação	Centro	Equitação	Centro	Equitação	Centro
• 06:00	✓ 06:00	✓ 06:40	✓ 07:25	✓ 06:40	✓ 07:25
✓ 06:40	• 06:40	• 07:15	• 08:00	✓ 08:00	✓ 08:45
• 07:15	✓ 07:25	✓ 08:00	✓ 08:45	✓ 09:20	✓ 10:05
✓ 08:00	• 08:00	• 08:35	• 09:20	✓ 10:40	✓ 11:25
• 08:35	✓ 08:45	✓ 09:20	✓ 10:05	✓ 12:00	✓ 12:45
✓ 09:20	• 09:20	• 09:55	• 10:40	✓ 13:20	✓ 14:05
• 09:55	✓ 10:05	✓ 10:40	✓ 11:25	✓ 14:40	✓ 15:25
✓ 10:40	• 10:40	• 11:15	• 12:00	✓ 16:00	✓ 16:45
• 11:15	✓ 11:25	✓ 12:00	✓ 12:45	✓ 17:20	✓ 18:05
✓ 12:00	• 12:00	• 12:35	• 13:20	✓ 18:40	✓ 19:25
• 12:35	✓ 12:45	✓ 13:20	✓ 14:05	✓ 20:00	✓ 20:45
✓ 13:20	• 13:20	• 13:55	• 14:40	✓ 21:20	✓ 22:05
• 13:55	✓ 14:05	✓ 14:40	✓ 15:25		
✓ 14:40	• 14:40	• 15:15	• 16:00		
• 15:15	✓ 15:25	✓ 16:00	✓ 16:45		
✓ 16:00	• 16:00	• 16:35	• 17:20		
• 16:35	✓ 16:45	✓ 17:20	✓ 18:05		





PREFEITURA MUNICIPAL DE ITANHAÉM

Estado de São Paulo

✓ 17:20	• 17:20	• 17:55	• 18:40		
• 17:55	✓ 18:05	✓ 18:40	✓ 19:25		
✓ 18:40	• 18:40	• 19:15	• 20:00		
• 19:15	✓ 19:25	✓ 20:00	✓ 20:45		
✓ 20:00	• 20:00	• 20:35	• 21:20		
• 20:35	✓ 20:45	✓ 21:20	✓ 22:05		
✓ 21:20	• 21:20	• 21:55	• 22:40		
• 21:55	✓ 22:05				
✓ 22:40	• 22:40				
	✓ 23:25				

• Linha- 10-1

Distancia: Equitação/Via CDHU - centro: 15,20km
Distancia: Centro-Equitação/Via CDHU:15,80km
Total da Viagem: (Ida + Volta): 31,00km
Frota Operacional: 01 veículo – Modelo: ônibus básico

✓ Linha 10-2

Distancia: Equitação/Via Iemanjá - centro: 15,53km
Distancia: Centro-Equitação/Via Iemanjá: 14,72km
Total da Viagem: (Ida + Volta): 30,25km
Frota Operacional: 01 veículo – Modelo: ônibus básico






PREFEITURA MUNICIPAL DE ITANHAÉM

Estado de São Paulo

6 – Linha 12



12-1 – RADIAL - IDA: (Recanto das Pedras)Estrada do Raminho - Av. Praia Mar - R. Marginal - Rodovia Padre Manoel da Nobrega - Av. Josefa Diegues Ataulo - Av. Rio de Janeiro - R. Quinze - R. Marginal - Av. Jaime de Castro - Av. Rui Barbosa - R. Cesário de Bastos - Av. Condessa de Vimieiros - Av. Washington Luiz - Praça Telefônica. **VOLTA:** Praça da Telefônica - Washington Luiz - Av. Condessa de Vimieiros - R. Leopoldino de Souza - Av. Rui Barbosa - Av. Jaime de Castro - Av. Ary Carneiro de Saraiva - Rodovia Padre Manoel da Nóbrega (Retorno) - R. Marginal - Av. Praia Mar - Estrada do Raminho(Recanto das Pedras).

12-2 – RADIAL - IDA: Av. Praia Mar - R. Marginal - Rodovia Padre Manoel da Nobrega - Av. Josefa Diegues Ataulo - Av. Rio de Janeiro - R. Quinze - R. Marginal - Av. Jaime de Castro - Av. Rui Barbosa - R. Cesário de Bastos - Av. Condessa de Vimieiros - Av. Washington Luiz - Praça Telefônica. **VOLTA:** Praça da Telefônica - Washington Luiz - Av. Condessa de Vimieiros - R. Leopoldino de Souza - Av. Rui Barbosa - Av. Jaime de Castro - Av. Ary Carneiro de Saraiva - Rodovia Padre Manoel da Nóbrega (Retorno) - R. Marginal - Av. Praia Mar.

Dia Útil		Sábado		Domingo	
Loty	Centro	Loty	Centro	Raminho	Centro
✓ 06:00-R	✓ 06:25-R	✓ 06:55-R	✓ 11:25-R	Não Circula	Não Circula
✓ 06:55-R	✓ 07:30-R	✓ 11:55-R	✓ 16:25-R		
✓ 08:00-R	09:30	✓ 16:55-R			
10:00	✓ 11:25-R				
✓ 11:55-R	✓ 12:30-R				
✓ 13:00-R	13:30				
14:00	16:25				
16:55	✓ 17:30-R				
✓ 18:00-R	✓ 18:30-R				
✓ 19:00-R	19:30				

✓ Linha- 12-1

Distancia: Raminho ao Centro: 13,87km
Distancia: Centro ao Raminho: 15,85km
Total da Viagem: (Ida + Volta): 29,72km
Frota operacional: 1 veículo – Modelo: ônibus básico*
*O mesmo veículo opera as duas derivações da Linha 12

Linha- 12-2

Distancia: Loty ao Centro: 10,53km
Distancia: Centro ao Loty: 11,50km
Total da Viagem: (Ida + Volta): 22,03km



Autenticar documento em <https://camarazeropapel.itanhaem.sp.leg.br/autenticidade> com o identificador 360039003400390036003A005000, Documento assinado digitalmente conforme MP nº 2.200-2/2001, que institui a Infra-estrutura de Chaves Públicas Brasileira - ICP-Brasil.






PREFEITURA MUNICIPAL DE ITANHAÉM

Estado de São Paulo

7 – Linha 13



13 – RADIAL - IDA: - Av. Cabuçú - Estrada Coronel Joaquim Branco – Rua Ver. Jose Santino de Souza – Av. Marginal - Av. Jaime de Castro - Av. Rui Barbosa - R. Cesário de Bastos - Av. Condessa de Vimieiros - Av. Washington Luiz - Praça Telefônica. - **VOLTA:** Praça da Telefônica - Washington Luiz - Av. Condessa de Vimieiros - R. Leopoldino de Souza - Av. Rui Barbosa - Av. Jaime de Castro – Av. Ary Carneiro de Saraiva - Rodovia Padre Manoel da Nóbrega (Retorno) – Av. Cabuçú.

Dia Útil		Sábado		Domingo	
Cabuçu	Centro Via Pista	Cabuçu	Centro Via Pista	Cabuçu	Centro Via Pista
06:40	07:10	Não Circula	Não Circula	Não Circula	Não Circula
07:20	07:50				
08:20	11:10				
11:20	11:50				
12:20	12:50				
13:20	17:10				
17:20	17:50				
18:20	18:50				
19:20	19:50				

Linha - 13

Distancia: Cabuçú ao Centro: 9,05km

Distancia Centro ao Cabuçú: 5,60km

Total da Viagem: (Ida + Volta): 14,65km

Frota operacional: 1 veículo – Modelo: ônibus básico



Autenticar documento em <https://camarazeropapel.itanhaem.sp.leg.br/autenticidade> com o identificador 360039003400390036003A005000, Documento assinado digitalmente conforme MP nº 2.200-2/2001, que institui a Infra-estrutura de Chaves Públicas Brasileira - ICP-Brasil.

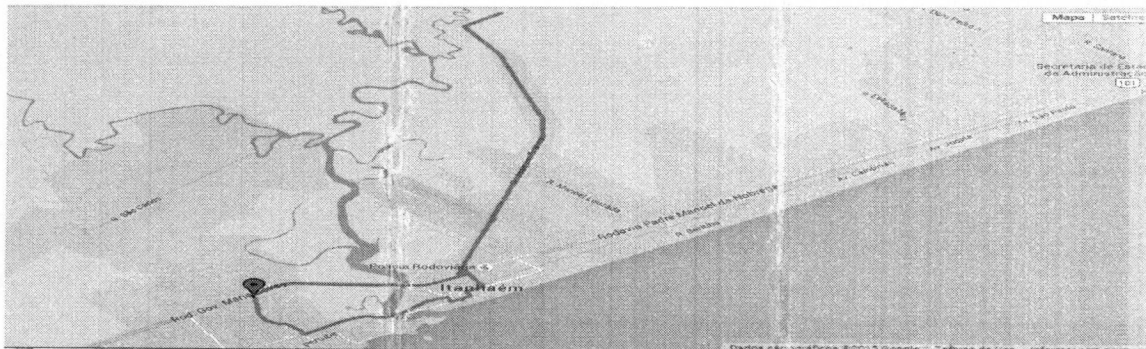




PREFEITURA MUNICIPAL DE ITANHAÉM

Estado de São Paulo

8 – Linha 14.



14-1 – RADIAL - IDA: (Fazenda Mambú) Estrada Cel. Joaquim Branco - R. José Batista Campos - Praça do Anchieta – Rua Oscar Simões de Carvalho - Av. Cidade de Iguape – Rua Valdemar Biller Brandão – Av. Jaime de Castro - Av. Rui Barbosa - R. Cesário de Bastos - Av. Condessa de Vimieiros - Av. Washington Luiz (Praça Telefônica) – **VOLTA:** Av. Washington Luiz – Rua Leopoldino de Araújo – Av. Rui Barbosa – Av. Jaime de Castro – Av. Marginal – Av. Alberto Simões - R. Jose Batista Campos - Estrada Cel. Joaquim Branco (Fazenda Mambú).

14-2 RADIAL - IDA: (Aguapéú -Rua. 10) Rua Plínio Antônio Branco - Estrada Cel. Joaquim Branco - R. José Batista Campos – Rua Oscar Simões de Carvalho – Rua Valdemar Biller Brandão – Av. Jaime de Castro - Av. Rui Barbosa - R. Cesário de Bastos - Av. Condessa de Vimieiros - Av. Washington Luiz (Praça Telefônica) - **VOLTA:** Washington Luiz - Rua Leopoldino de Araújo – Av. Rui Barbosa – Av. Jaime de Castro – Av. Marginal – Av. Alberto Simões - R. Jose Batista Campos – Estrada Cel. Joaquim Branco – Rua Plínio Antônio Branco (Rua 10).

Dia Útil		Sábado		Domingo	
Mambú/Aguapéú	Centro	Mambú/Aguapéú	Centro	Mambú	Centro
05:50	06:30	07:00	11:10	07:00	11:10
07:10	✓ 08:00-A	12:00	17:00	12:00	17:00
✓ 09:10-A	✓ 09:50-A	18:00		18:00	
✓ 10:30-A	11:10				
12:00	✓ 12:40-A				
✓ 13:20-A	14:00				
15:20	✓ 16:00-A				
✓ 16:40-A	✓ 17:20-A				
✓ 18:00-A	18:40				
19:20	✓ 20:00-A				

Linha- 14-1

Saída da Mambú Centro/Mambú

Distância do Viagem: (Ida: 19,60km Volta: 19,75km)

Total da Viagem (Ida + Volta): 39,35km

Frota Operacional: 1 veículo – Modelo: ônibus básico*

*O mesmo veículo opera as duas derivações da Linha 14

✓ Linha- 14-2

Saída do Aguapéú sentido Centro/Aguapéú

Distancia do Viagem: (Ida:12,12km /volta:12,26km)

Total da Viagem (Ida + Volta): 24,38km

Obs.: Nos dias letivos, nos horários de IDA e VOLTA da escola, e no sábado e domingo, o ônibus irá passar no Mambú e no Aguapéú (IDA) na mesma viagem.



Autenticar documento em <https://camarazeropapel.itanhaem.sp.leg.br/autenticidade> com o identificador 360039003400390036003A005000, Documento assinado digitalmente conforme MP nº 2.200-2/2001, que institui a Infra-estrutura de Chaves Públicas Brasileira - ICP-Brasil.





PREFEITURA MUNICIPAL DE ITANHAÉM

Estado de São Paulo

9 – Linha 15



15 – RADIAL – IDA: (Fazenda) Estrada Rio Preto - R. Doze – R. Niterói – Av. Flacidez Ferreira - R. Marginal – Rodovia Padre Manoel da Nóbrega – Av. Estados Unidos (UPA) – R. Jose Ernesto Bechelli – Av. Valter Muller – R. Vereador Angelino de Bortoli – Av. Harry Forsell – Rua Almeida Junior – Rua dos Fundadores – Rua Peruibe - Rua Roberto Iwakchi Araguchi - Av. Vicente de Carvalho - Av. Presidente Kennedy – Av. Demerval Pereira Leite – Av. Washington Luiz – Av. Condessa de Vimeiros – Rua Leopoldino de Araújo – Av. Rui Barbosa – (FORUM) – **VOLTA:** Av. Rui Barbosa – Rua Cesário Bastos – Av. Condessa de Vimeiros - Av. Washington Luiz - Rua Antônio Olívio de Araújo - Rua João Batista Leal – Alça da Ponte - Av. Wallace Arthur Skerrat – Rua dos Fundadores - Av. Harry Forsell(Rodoviária) - Av. Professor Vicente Caetano Lima - Rodovia Padre Manoel da Nóbrega – Av. Marginal – Av. Flacidez Ferreira – Rua Niterói – Rua Doze – Estrada do Rio Preto(Fazenda).

Dia Útil		Sábado		Domingo	
Rio Preto	Centro	Rio Preto	Centro	Rio Preto	Centro
05:45	06:30	05:45	07:00	09:00	07:30
09:00	13:00	09:00	13:00	14:30	13:00
14:00	15:00	14:00	18:00		18:00
16:15	18:00				
19:00					

Linha- 15

Distancia Rio Preto ao Centro: 28,89km

Distancia Centro ao Rio Preto: 27,60km

Distância da Viagem: (Ida + Volta): 56,49 km

Frota Operacional: 01 veículo – Modelo: ônibus básico



Autenticar documento em <https://camarazeropapel.itanhaem.sp.leg.br/autenticidade> com o identificador 360039003400390036003A005000, Documento assinado digitalmente conforme MP nº 2.200-2/2001, que institui a Infra-estrutura de Chaves Públicas Brasileira - ICP-Brasil.






PREFEITURA MUNICIPAL DE ITANHAÉM

Estado de São Paulo

10 – Linha 19



19-1 – DIAMETRAL - (UPA/SUARÃO) – IDA: Rodoviária – Rua Jordão Brambilla – Rua Itariri – Rua Ana Maria Martins Rivera - R. Benedito Ricardo dos Passos - R. João Capistrano Ferreira - Av. Harry Forssell - R. Dos Fundadores - R. Peruíbe - R. Roberto Iwakchi Araguchi - Av. Vicente de Carvalho - Av. Presidente Kennedy - Ponte - Av. Washington Luiz - Av. Condessa de Vimieiros - R. Leopoldino de Araújo - Av. Rui Barbosa - R. Rogê Ferreira - R. Taiacu peba – Av. Suarão (Praça) . **VOLTA:** (Praça) Av. Suarão - R. Avandava - R. Rogê Ferreira - Av. Rui Barbosa - R. Cesário de Bastos - Av. Condessa de Vimieiros - Av. Washington Luiz - R. Antônio Olívio de Araújo - Av. João Batista Leal - Ponte - Av. Presidente Kennedy - R. Vicente de Carvalho - R. Roberto Iwakchi Uruguchi - R. Peruíbe - R. Dos Fundadores - Av. Harry Forssell – Rua João Capistrano Ferreira – Rua Benedito Ricardo dos Passos – Rua Ana Maria Martins Rivera – Rua Itariri – Rua Jordão Brambilla – Rodoviária.

19-2 – DIAMETRAL - (UPA/CAMPOS ELÍSEOS) – IDA: Rodoviária – Rua Jordão Brambilla – Rua Itariri – R. Ana M. Martins Rivera - R. Benedito Ricardo dos Passos - R. João Capistrano Ferreira - Av. Harry Forssell - R. Dos Fundadores - R. Peruíbe - R. Roberto Iwakchi Araguchi - Av. Vicente de Carvalho - Av. Presidente Kennedy - Ponte - Av. Washington Luiz - Av. Condessa de Vimieiros - R. Leopoldino de Araújo - Av. Rui Barbosa - R. Rogê Ferreira - Av. Ipiranga – Av. Marginal - (Campos Elíseos) . **VOLTA:** Av. Marginal – Av. Ipiranga - R. Rogê Ferreira – Rua Tayacupeba - Av. Suarão – Rua Avandava – Rua Roge Ferreira - Rui Barbosa - R. Cesário de Bastos - Av. Condessa de Vimieiros - Av. Washington Luiz - R. Antônio Olívio de Araújo - Av. João Batista Leal - Ponte - Av. Presidente Kennedy - R. Vicente de Carvalho - R. Roberto Iwakchi Uruguchi - R. Peruíbe - R. Dos Fundadores - Av. Harry Forssell – Rua João Capistrano Ferreira - R. Benedito Ricardo dos Passos - Ana Maria Martins Rivera – Rua Itariri – Rua Jordão Brambilla – Rodoviária.

Dia Útil		Sábado		Domingo	
UPA/Ieda	Suarão/C.Elísios	UPA/Ieda	Suarão/C. Elíseos	UPA/Ieda	Suarão/C. Elíseos
• 06:20	✓ 06:20	• 06:20	✓ 06:20	• 07:10	✓ 07:10
✓ 07:10	• 07:10	✓ 07:10	• 07:10	✓ 08:00	• 08:00
• 08:00	✓ 08:00	• 08:00	✓ 08:00	• 08:50	✓ 08:50
✓ 08:50	• 08:50	✓ 08:50	• 08:50	✓ 09:40	• 09:40
• 09:40	✓ 09:40	• 09:40	✓ 09:40	• 10:30	✓ 10:30
✓ 10:30	• 10:30	✓ 10:30	• 10:30	✓ 11:20	• 11:20
• 11:20	✓ 11:20	• 11:20	✓ 11:20	• 12:10	✓ 12:10
✓ 12:10	• 12:10	✓ 12:10	• 12:10	✓ 13:00	• 13:00
• 13:00	✓ 13:00	• 13:00	✓ 13:00	• 13:50	✓ 13:50
✓ 13:50	• 13:50	✓ 13:50	• 13:50	✓ 14:40	• 14:40
• 14:40	✓ 14:40	• 14:40	✓ 14:40	• 15:30	✓ 15:30
✓ 15:30	• 15:30	✓ 15:30	• 15:30	✓ 16:20	• 16:20
• 16:20	✓ 16:20	• 16:20	✓ 16:20	• 17:10	✓ 17:10
✓ 17:10	• 17:10	✓ 17:10	• 17:10	✓ 18:00	• 18:00
• 18:00	✓ 18:00	• 18:00	✓ 18:00	• 18:50	✓ 18:50
✓ 18:50	• 18:50	✓ 18:50	• 18:50	✓ 19:40	• 19:40
• 19:40	✓ 19:40	• 19:40	✓ 19:40	• 20:30	✓ 20:30
✓ 20:30	• 20:30	✓ 20:30	• 20:30	✓ 21:20	• 21:20
• 21:20	✓ 21:20	• 21:20	✓ 21:20	• 22:10	
✓ 22:10	• 22:10	✓ 22:10	• 22:10		
• 23:00	✓ 23:00	• 23:00	✓ 23:00	• Suarão	✓ C. Elíseos

■ Linha 19-1 Suarão

✓ Linha 19-2 Campos Elíseos

Distância da Viagem: Upa até Suarão: 11,12Km
 Distância da Viagem: Suarão até Upa: 11,27Km
 Total de Viagem: (Ida + Volta) = 22,39
 Frota Operacional: 01 veículo – Modelo: Miniônibus

Distância da Viagem: Upa até C. Elíseos: 15,57Km
 Distância da Viagem: C. Elíseos até Upa: 15,83Km
 Total de Viagem: (Ida + Volta) = 31,40
 Frota Operacional: 01 veículo – Modelo: Miniônibus



Autenticar documento em <https://camarazeropapel.itanhaem.sp.leg.br/autenticidade> com o identificador 360039003400390036003A005000, Documento assinado digitalmente conforme MP nº 2.200-2/2001, que institui a Infra-estrutura de Chaves Públicas Brasileira - ICP-Brasil.

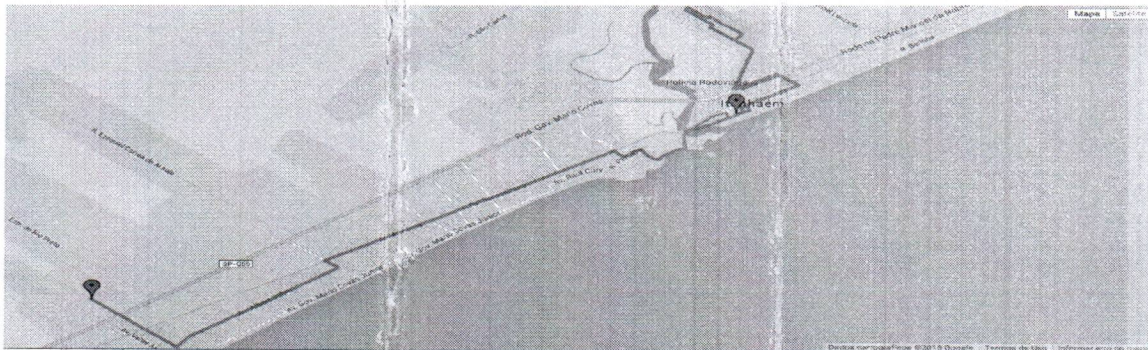




PREFEITURA MUNICIPAL DE ITANHAÉM

Estado de São Paulo

11 – Linha 29



29 – DIAMETRAL - IDA: (Rua Niterói) Av. Flacides Ferreira - R. Curitiba - R. Albert Sabin - Av. Clara Martins - Av. Chile - Rua Aroeira - Marginal - Av. Sorocabana - R. Pedro Américo - R. dos Fundadores - R. Peruíbe - R. Roberto Iwakchi Araguchi - Av. Vicente de Carvalho - Av. Pres. Kennedy - Ponte - Av. Washington Luiz - Av. Condessa de Vimieiros - R. Leopoldino de Araujo - Av. Rui Barbosa - Av. Jaime de Castro (Viaduto)- Marginal - (Av. Alberto Simões) - Av. Jose Batista Campos - R. Emídio de Souza - R. João Candido de Souza – **VOLTA:** R. Estanislau Jeronimo - R. Rita Prado da Silva - R. Emídio de Souza - Av. Jose Batista Campos - Praça Anchieta - R. João Mariano Ferreira – Av. Valdemar Biler Brandão - Av. Jaime de Castro - Av. Rui Barbosa - R. Cesário Bastos - Av. Condessa de Vimieiros - Av. Washington Luiz - R. Antonio Olívio de Araújo - Av. João Batista Leal - Ponte - Av. Pres. Kennedy - Av. Vicente de Carvalho - R. Roberto Iwakchi Araguchi - R. Peruíbe - R. dos Fundadores - R. Pedro Américo - Marginal - Av. Sorocabana - Marginal - Rua Aroeira - Av. Chile - Av. Clara Martins - R. Albert Sabin - R. Curitiba - Av. Flacides Ferreira (Rua Niterói).

Dia Útil		Sábado		Domingo	
Gaivotas	Oasis	Gaivotas	Oasis	Gaivotas	Oasis
06:30	06:30	Não Circula	Não Circula	Não Circula	Não Circula
07:30	07:30				
08:30	08:30				
09:30	09:30				
10:30	10:30				
11:30	11:30				
12:30	12:30				
13:30	13:30				
16:30	16:30				
17:30	17:30				
18:30	18:30				
19:30	19:30				

Linha- 29
Distancia Gaivotas ao Oasis: 21,57km
Distancia Oasis ao Gaivotas: 21,71km
Total da Viagem: (Ida + Volta): 43,28km
Frota Operacional: 2 veículos – Modelo: ônibus básico



Autenticar documento em <https://camarazeropapel.itanhaem.sp.leg.br/autenticidade> com o identificador 360039003400390036003A005000, Documento assinado digitalmente conforme MP nº 2.200-2/2001, que institui a Infra-estrutura de Chaves Públicas Brasileira - ICP-Brasil.

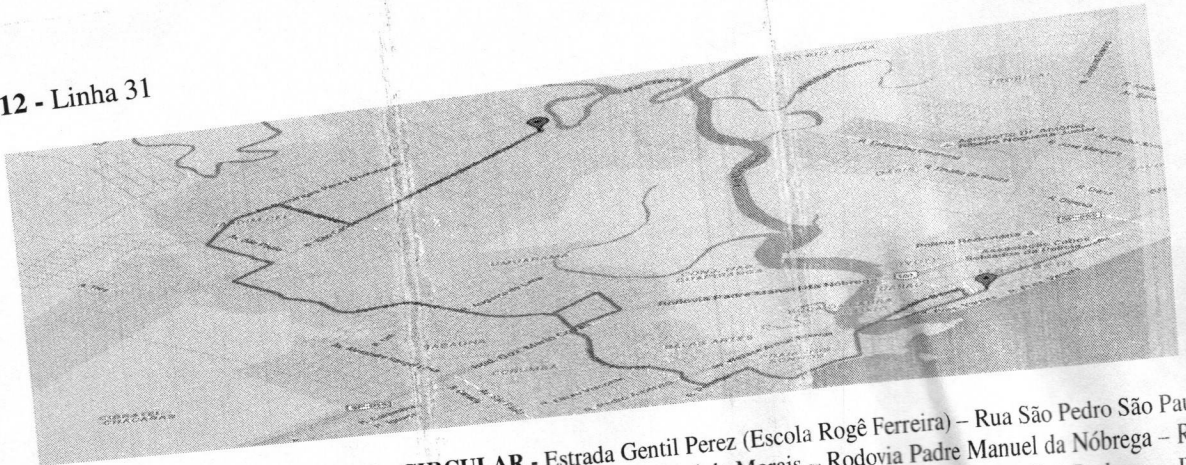




PREFEITURA MUNICIPAL DE ITANHAÉM

Estado de São Paulo

12 - Linha 31



31 - CESP_VIA CDHU/CENTRO - CIRCULAR - Estrada Gentil Perez (Escola Rogê Ferreira) - Rua São Pedro São Paulo - Rua José João Bechir - Avenida Orlando Diz - Avenida Paulo José de Moraes - Rodovia Padre Manuel da Nóbrega - Rua Valdemir Diller Brandão - Avenida Ary Carneiro de Saraiva - Avenida Jaime de Castro - Avenida Rui Barbosa - Rua Cesário Bastos - Av. Condessa de Vimieiros - Av. Washington Luiz - R. Antônio Olívio de Araújo - R. João Batista Leal - Av. Presidente Kennedy - Av. Vicente de Carvalho - R. Roberto Iwachi Araguchi - R. Peruíbe - R. Dos Fundadores - Av. Harry Forssell - Estrada Gentil Perez - Rua Antonio Assunção Filho - Avenida Orlando Diz - Rua José João Bechir - Rua São Pedro São Paulo - Estrada Gentil Perez (Escola Rogê Ferreira).

Dia Útil		Sábado		Domingo	
Cesp	Centro	Cesp	Centro	Cesp	Centro
6:45 Equitação	07:15	Não Circula	Não Circula	Não Circula	Não Circula
07:45	08:05				
08:35	08:55				
09:25	09:45				
10:15	10:35				
11:05	11:25				
11:55	12:15 Equitação				
13:05	13:55				
14:25	14:45				
15:15	15:35				
16:05	16:25				
16:55	17:15 Equitação				
18:05	18:55				
19:25	19:55				

Linha 31

Distância: Cesp/Via CDHU - Centro: Ida/Volta - 15,20km

Frota Operacional: 01 veículo - Modelo: miniãoibus



Autenticar documento em <https://camarazeropapel.itanhaem.sp.leg.br/autenticidade> com o identificador 360039003400390036003A005000, Documento assinado digitalmente conforme MP nº 2.200-2/2001, que institui a Infra-estrutura de Chaves Públicas Brasileira - ICP-Brasil.

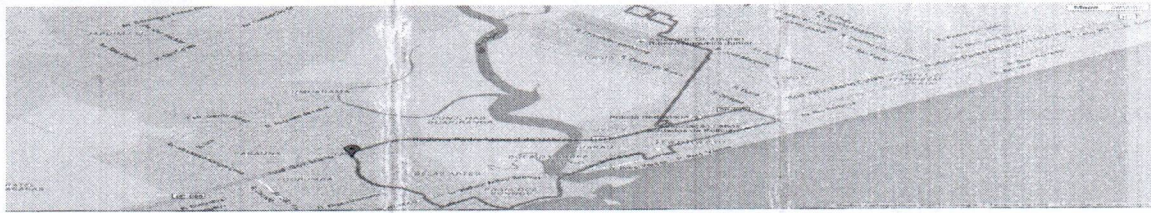




PREFEITURA MUNICIPAL DE ITANHAÉM

Estado de São Paulo

13 – Linha 33.



33 – CIRCULAR: Guapurá (Rua Carlos Alberto Carvalho Batista) - R. Vereador Antônio Ataulo - Av. José Batista Campos - Praça do Anchieta - R. João Mariano Ferreira - R. Marginal - Av. Jaime de Castro - Av. Rui Barbosa - R. Cesário de Bastos - Av. Condessa de Vimieiros - Av. Washington Luiz - R. Antônio Olívio de Araújo - Av. João Batista Leal - Ponte - Av. Presidente Kennedy - Av. Vicente de Carvalho - Av. Roberto Iwakchi Uruguchi - R. Peruíbe - R. Dos Fundadores - Av. 31 de Março - Av. Harry Forssell (Rodoviária) - R. Jose Ernesto Bechelli(UPA) - Marginal - Rod. Padre Manoel da Nóbrega - Marginal - R. Valdemir Biller Brandão - Av. Jaime de Castro(Viaduto) - Av. Alberto Simões - R. Jose Batista Campos - R. Ver. Antônio Ataulo - (Rua Alberto Carvalho Batista) Guapurá.

Dia Útil		Sábado		Domingo	
Guapurá	Upa	Guapurá	Upa	Guapurá	Upa
06:20		06:20	07:05	06:20	07:05
06:50	07:05	07:20	08:05	07:20	08:05
07:20	07:35	08:20	09:05	08:20	09:05
07:50	08:05	09:20	10:05	09:20	10:05
08:20	08:35	10:20	11:05	10:20	11:05
08:50	09:05	11:20	12:05	11:20	12:05
09:20	09:35	12:20	13:05	12:20	13:05
09:50	10:05	13:20	14:05	13:20	14:05
10:20	10:35	14:20	15:05	14:20	15:05
10:50	11:05	15:20	16:05	15:20	16:05
11:20	11:35	16:20	17:05	16:20	17:05
11:50	12:05	17:20	18:05	17:20	18:05
12:20	12:35	18:20	19:05	18:20	19:05
12:50	13:05	19:20	20:05	19:20	20:05
13:20	13:35	20:20	21:05	20:20	21:05
13:50	14:05	21:20	22:05	21:20	22:05
14:20	14:35				
14:50	15:05				
15:20	15:35				
15:50	16:05				
16:20	16:35				
16:50	17:05				
17:20	17:35				
17:50	18:05				
18:20	18:35				
18:50	19:05				
19:20	19:35				
19:50	20:05				
20:20	20:35				
20:50	21:05				
21:20	22:05				
22:50	23:35				

Linha - 33

Distancia Guapurá ao Upa: 12,10km

Distancia Upa ao Guapurá: 10,22km

Total da Viagem: (Ida + Volta): 22,32km

Frota Operacional: 02 veículo - Modelo: ônibus básico



Autenticar documento em <https://camarazeropapel.itanhaem.sp.leg.br/autenticidade> com o identificador 360039003400390036003A005000, Documento assinado digitalmente conforme MP nº 2.200-2/2001, que institui a Infra-estrutura de Chaves Públicas Brasileira - ICP-Brasil.



RESUMO DE ATENDIMENTOS SAC - ITANHAÉM		
PERÍODO DE 01 DE JANEIRO A 30 DE SETEMBRO DE 2023.		
MOTIVO	QTDE	%
CADASTROS, CARTÕES, CONSULTAS, SALDO, INFORMAÇÕES GERAIS	1398	57,89
INFORMAÇÕES DE LINHAS E HORÁRIOS	91	3,77
RECLAMAÇÕES LINHAS, MOTORISTAS, INTEGRAÇÕES, MANUTENÇÕES, SOLICITAÇÕES DE NOVOS HORÁRIOS, SINISTROS, GREVE MOTORISTAS.	120	4,97
VAGAS DE EMPREGO	14	0,58
APP DESCONECTADO PELO USUÁRIO ANTES DO ATENDIMENTO OU ATENDIMENTOS FINALIZADOS POR ESTAREM FORA DO HORÁRIO DE FUNCIONAMENTO DO SAC.	423	17,52
FALTA DE INTERAÇÃO (sem resposta do usuário)	283	11,72
SUPORTE VALE TRANSPORTE PJ	69	2,86
FALTA DE INFORMAÇÕES PARA CONCLUIR RECLAMAÇÕES	17	0,70
TOTAL:	2415	



Autenticar documento em <https://camarazeropapel.itanhaem.sp.leg.br/autenticidade> com o identificador 360039003400390036003A005000, Documento assinado digitalmente conforme MP nº 2.200-2/2001, que institui a Infra-estrutura de Chaves Públicas Brasileira - ICP-Brasil.

